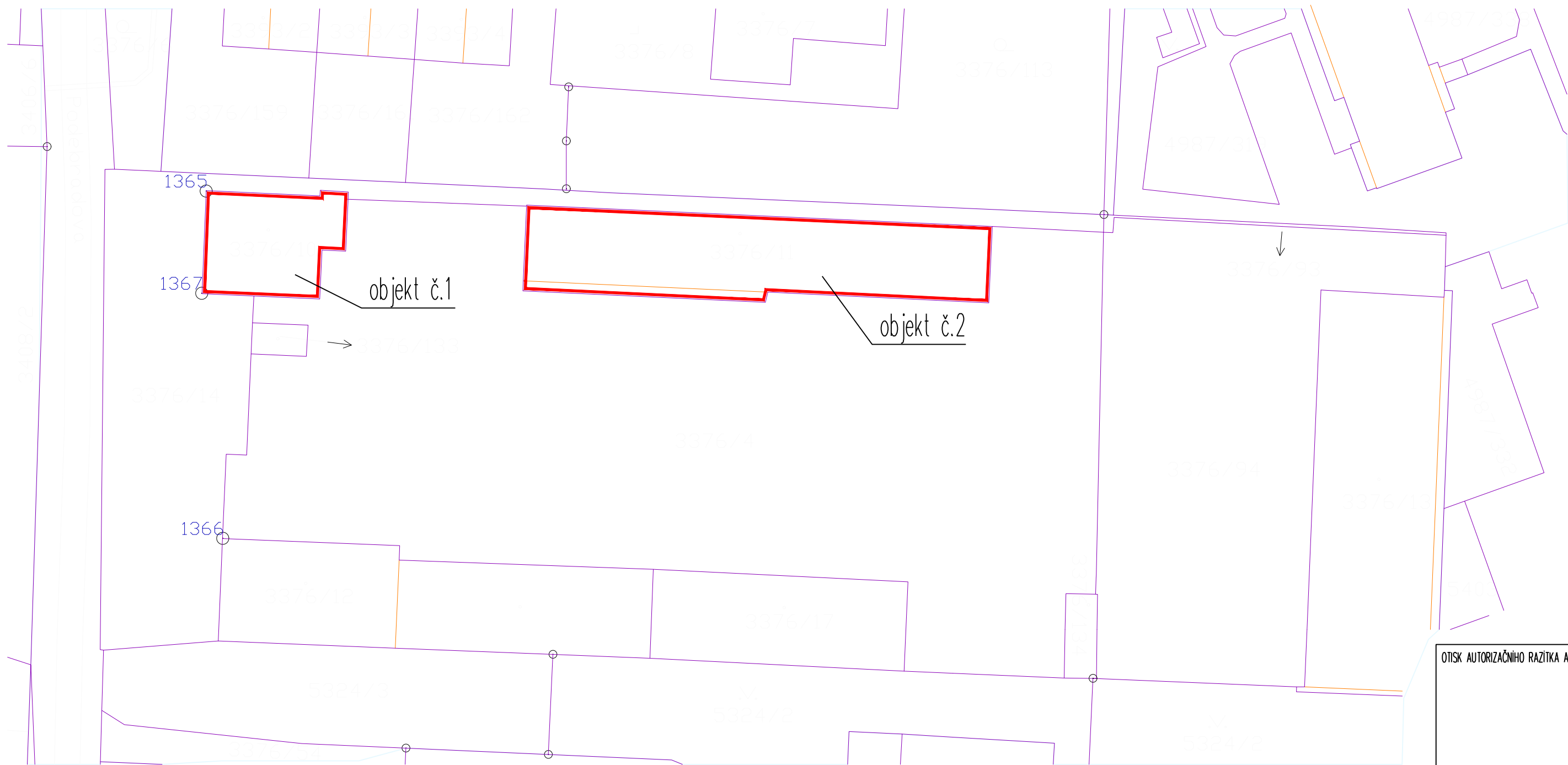


KATASTRÁLNÍ SITUAČNÍ VÝKRES

M 1:500

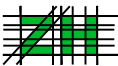
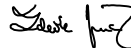


OTISK AUTORIZAČNÍHO RAZÍTKA A PODPIS

LEGENDA

Hranice pozemků podle mapy KN

Stávající objekty č.1 a č.2

 <div>projekty staveb</div> <div>ING. ZDENĚK HAVLÍNA 290 01 Poděbrady V, Máchova 80</div>		Č. PARÉ		MÍSTO STAVBY UL. PODĚBRADOVA 2384, 440 01 LOUNY, PARC. Č. ST. 3376/10 A 3376/11	
VYPRACOVAL ING. ZDENĚK HAVLÍNA				KRAJ ÚSTECKÝ	
KRESLIL ING. ZDENĚK HAVLÍNA				STAVEBNÍK MĚSTO LOUNY, MIROVÉ NÁMĚSTÍ 35, 440 01 LOUNY	
				NÁZEV AKCE	
				STAVEBNÍ ÚPRAVY STŘECH NA 2 OBJEKTECH V AREÁLU TSM LOUNY	
OZN. VÝKRESU Louny střecha TSM.DWG		ZMĚNA			
FORMÁT 2 x A4		MĚŘÍTKO 1:500	Č. VÝKR. C.2	ČÁST PROJEKTU C. SITUAČNÍ VÝKRESY	
DATUM 11/2024				NÁZEV VÝKRESU KATASTRÁLNÍ SITUAČNÍ VÝKRES	
STUPEŇ POVOLENÍ STAVBY					